CDSC 31

Fédération Française de Spéléologie

BULLETIN N° 51

Bulletin d'information et de liaison du Comité Départemental de Spéléologie et de descente de Canyon de la Haute-Garonne.

L'édito de Lulu

Salut à tous,

C'est bientôt l'AG du CDSC31, l'occasion de se retrouver tous autour d'une table pour discuter des projets spéléo, canyon et plongée souterraine du département.

Et l'occasion aussi de lever la main pour venir rejoindre les rangs du CA : quelques réunions dans l'année dans la bonne humeur et le partage de menues victuailles... Et bien entendu, l'occasion de revoir les potes autour d'un repas offert par le CDSC !

Cette année de nouveau, l'AG du CDSC sera précédée de celle de la SSS31, pour tout savoir sur la commission secours.

Vous avez déjà marqué la date dans votre agenda, mais pour tous les imprudents qui auraient perdu leur agenda, re-voici l'info : **AG de la SS31 et du CDSC 31 le 10 février 2018, à Saleich.**

Toutes les infos (bilans des commissions, auprès de qui s'inscrire pour le repas, convocation officielle et nombre de votants par club...) à l'intérieur de ce bulletin !

Profitez bien de cet hiver qui commence,

A bientôt

Lulu (encore) présidente

Inscrivez-vous au repas du samedi soir auprès de Jeff Bonjour : **bjf3138@yahoo.fr**
Et venez avec vos couverts, c'est bon pour la planète !

Comité départemental de spéléologie et de descente de canyon de la Haute-Garonne
7, Rue André Citroën - 31130 BALMA
Site internet : www.cds31.net

www.ffspeleo.fr

CONVOCATION A l'ASSEMBLEE GENERALE EXTRAORDINAIRE ET ORDINAIRE DU COMITE DEPARTEMENTAL DE SPELEOLOGIE ET DE CANYON DE LA HAUTE-GARONNE

L'assemblée générale du CDSC 31 aura lieu

Le samedi 10 février 2018 à 14h00 à la salle des fêtes de Saleich

(appel des représentants de clubs à 13h45)

Ordre du jour :

- Rapport moral
- Rapport d'activités des commissions
- Bilan financier
- Rapport des vérificateurs au comptes
- Projets 2018 et projets des commissions
- Budget prévisionnel 2018
- Questions diverses *(à faire inscrire auprès du secrétaire en début d'AG)*
- Elections Comité directeur + Grand électeurs régionaux et nationaux + vérificateurs aux comptes

Nombre de représentants par club pour l'AG		
CLUB	NB de licenciés 2017	NB de représen-tants
GS Pyrénées	14	3
SCC Airbus	14	3
Oxykarst	18	3
SC EPIA	22	4
SC Comminges	8	2
Aterkania	48	6
SMSP	10	2
GST	21	4
AS Cagire	26	4
CS Arbas	1	2
Individuels	4	2
TOTAL	**186**	**35**
2 procurations max par club et 1 par personne		

Seules les personnes à jour de leur cotisation le jour de l'AG pourront voter !

Inscrivez-vous au repas du samedi soir auprès de Jeff Bonjour : **bjf3138@yahoo.fr**
Et venez avec vos couverts, c'est bon pour la planète !

CONVOCATION A L'ASSEMBLEE GENERALE ORDINAIRE DE LA SOCIETE DE SECOURS EN SPELEOLOGIE DE LA HAUTE-GARONNE

La Société de Secours en Spéléologie organise son assemblée générale ordinaire le **10 février 2018 à partir de 10h30 à la salle des fêtes de Saleich**. Tous les membres de la SSS 31 sont convoqués pour cette assemblée et l'ensemble des membres du CDSC 31 invités à cet événement.

Ordre du jour :

- Rapport Moral et bilan 2017
- Rapport Financier 2017
- Projets 2018
- Questions diverses
- Adhésions 2018

Les candidatures au comité directeur sur lequel il demeure deux postes vacants, pourront être déposées jusqu'au moment du vote.

Membres actuellement au CD : Laurent Leplay, Bernard Tourte, Jean Philippe Toustou, Yann Auffret, Alain Calmels, Nathalie Rizzo, Benjamin Weber, Cécile Morlec, Lucienne Weber.

Pour des questions d'organisation, merci de faire connaitre votre présence auprès de l'un des CTDS suivant.

Bernard TOURTE Président de la S.S.S. 31 06 08 75 95 29 btourte@wanadoo.fr	Stéphane Boyer CTDSA 31 06 10 23 52 10 boyer.steff@free.fr	Benjamin Weber CTDSA 31 benji.tigrou@gmail.com	Alain Calmels CTDSA 31 alain.d.calmels@orange.fr

La réunion sera suivie d'un apéritif et d'un pique nique offert par la SSS 31, à la salle des fêtes de Saleich !



Nouvelle technique d'évacuation sans civière - grotte Artigos (09)

COMMISSION BASE DE DONNEES (Daniel Quettier)

Sur l'année 2017 l'activité de la commission topo est stable et similaire à celle de l'année 2016.

Les données en entrée :

- 40 pour le département de l'Ariège.

- 42 pour le département de la Haute Garonne.

- 27 pour le département des Hautes Pyrénées.

Soit un total de 109 documents en entrée dans la base de données fournis par :

la SMSP, le SCC et le CDS 09.

En sortie de la base :

- 4 documents sur 2 cavités du 31 a la demande de Florence Guillot pour des études archéologiques.

- 30 documents pour 15 petites cavités du 31 a la demande de l'Instituto de Ciencias Ambientales (ICAM) Campus Tecnológico De la Fábrica d'Armas Mancha Castilla-la d'Universidad de Tolède (España) qui mène une étude sur les insectes et le climat des cavités Nord-Pyrénéennes.

Début 2016 nous avons commencé à numériser les archives de la société de secours du 31. En ce début d'hiver c'est la numérisation de la deuxième et dernière partie des documents de la SSS 31 qui va se faire.

La mise en place dans la base de données de plus de 218 cartes IGN et géologiques avec le report des cavités est d'une grande utilité notamment pour une utilisation sur tablette où le logiciel CartoExplorer n'est pas utilisable, la base de données est donc maintenant transportable sur tout système informatique et reste utilisable a 100%. Elle représente à ce jour 11.000 documents.

Daniel

Ecole de Spéléo (Cécile Morlec)

12 jeunes fédérés (dont 9 mineurs) participent à l'EDSC 31. Ils sont issus de 3 clubs du départements (3 SC EPIA, 1 ATK et 8 Oxykarst). 4 jeunes non-fédérés viennent aussi régulièrement (3 Airbus et 1 Oxykarst)

Le noyau dur est composé d'environ 7 jeunes qui participent assidument.

L'encadrement réalisé par des bénévoles d'Oxykarst (3 cadres), ATK (1 cadre), SC EPIA (2 cadres), SMSP (pour l'archéo), plus des bénévoles non cadres mais plein de bonne volonté !

Les sorties 2017 :

Pour chaque sortie, on a eu entre 3 et 10 jeunes participants, plus les parents, les bénévoles, les cadres, ce qui fait entre 4 et 15 personnes sous terre.

Au total, 8 sorties à la journée, 2 mini camps, et 1 après-midi Gymnase.

Cécile

Date	Cavité	Thème
07 janvier 2017	Grotte de Tourtouse	Dépollution et Chauve-souris
25 février 2017	Grotte Papy	Orientation en surface
25 mars 2017	Cassagnous	Savoir renoncer devant une crue et changer ses plans
22 avril 2017	Sabart	Recherche d'œufs de Pâques
14 mai 2017	Grotte de la Buse	Archéo
3-5 juin 2017	Plein de cavités !	Camp à la Pierre St Martin
16-17 septembre 2017	Canyon	Rassemblement Spéléo/Canyon de Vicdessos
10 octobre 2017	Peillot	Technique sur corde
01 novembre 2017	Gymnase de Labarthe	Technique
19 novembre 2017	Trou des deux meufs	Techniques verticales (avec étroiture en prime)
19 décembre 2017	Peillot	Technique sur corde

COMMISSION CANYON (Emilie Reboul)



La formation et les jeunes sont les fils conducteurs de la commission depuis quelques années, ce qui nous a menés à reconduire certaines actions. De part une volonté d'ouverture et de mixité entre le canyonisme et la spéléologie, les actions proposées sont inscrites au planning national de la FFS pour ouvrir nos stages et camps à un public issu de divers horizons.

La formation

Que ce soit en spéléo ou en canyon, la pratique de nos activités dans des milieux engagés impose des révisions régulières des techniques de cordes pour sécuriser au maximum la pratique. Les 4 et 5 Mars 2017, le stage auto-secours organisé par le CDSC 31 et le club Aterkania à Gourdan Poulignan (31) a cette année accueilli 13 participants. Certains souhaitent s'initier aux techniques d'auto secours, d'autres sont déjà autonomes ou souhaitent préparer le monitorat canyon. Ce stage de début de saison est un succès chaque année. Une météo défavorable nous a contraints à nous replier sur le site abrité de la carrière de Belbèze-en-Comminges. Un mélange de cadre toujours aussi efficace, merci à JeanPhi pour son aide.

Les actions de découvertes et de formation orientées principalement vers les publics jeunes

Le camp famille de printemps a été reconduit en Sierra de Guara (Espagne) sur 4 jours du 05 au 08 Mai 2017, une météo clémente pour une petite édition de ce camp famille. Nous avons décalé le stage initialement prévu en Juillet par rapport à des contraintes d'organisation. 3 cadres et 12 personnes ont participé. La présence de personnes extérieures au département et une grande convivialité motive à reconduire ce genre d'actions.

En parallèle de ce camp s'est déroulé un stage de formation technique canyon jeunes (SFP1) pour les 12-16 ans. 3 cadres et 6 jeunes ont participé à ce stage. Le niveau technique pour certains jeunes qui suivent ce stage depuis quelques années est maintenant au niveau du référentiel fédéral adulte. De par leur emploi du temps rempli, le suivi de l'activité par les jeunes peut être fluctuant cependant nous espérons leur transmettre notre passion pour continuer à les voir en canyon et/ou spéléo. La réalisation en parallèle de ce stage du camp famille a permis des échanges entre tous les jeunes présents.

Les actions en lien avec l'Ecole Départementale EDSC31

Ont été réalisé conjointement par la commission canyon et l'EDSC 31 un mini camp spéléo et canyon à la Pierre Saint Martin du 02 au 05 juin 2017 où 6 cadres et 6 jeunes ont participé.

Egalement en 2017, la dynamique canyon départementale s'est fortement associée à l'organisation du camp jeune organisé par le CSR Occitanie les 16 et 17 septembre à Auzat. Ce camp a permis de regrouper les 2 écoles de clubs du département (Ecole du Cagire et Aterkania), ainsi que les EDSC de la Haute-Garonne, Ariège et Pyrénées Orientales. La commission canyon remercie les responsables d'avoir proposé aux jeunes des écoles de participer à ce rassemblement regroupant les 2 activités spéléo et canyon.

Développement des activités sur le département

Les actions de mise en sécurité des sites actuellement sous la responsabilité de la Commission Canyon Inter Départementale se sont limitées pour le CDSC 31 aux contrôles des équipements en place principalement sur le secteur de la vallée du Lys et de la Neste d' Oô. Malgré une météo favorable, la fin de l'été était très occupée par l'organisation du rassemblement régional spéléOCanyon et nous n'avons eu ni les ressources ni la dynamique pour réaliser la descente de la partie supérieur de la Neste d'Oô.

Projets de la commission Canyon pour 2018

Stage initiateur canyon

Afin de répondre favorablement à une demande formulée aux journées d'études par la commission nationale canyon, ainsi que pour répondre à une demande locale, nous envisageons de proposer un stage initiateur réparti sur 3 weekends plutôt que sur une semaine complète. Cette formule a déjà fait ses preuves (stage spéléo du CSR Occitanie en 2017) et répond en effet à un besoin, elle est avantageuse pour les stagiaires rapport à des contraintes familiales et professionnelles. De même, cela permet de varier les sites du stage. Pour rappel, le dernier stage initiateur canyon proposé par la commission canyon du CDSC 31 a eu lieu en 2013. Les dates des weekends du printemps 2018 ne sont pas encore définies à ce jour, les personnes intéressées sont invitées à se faire connaitre auprès de la commission.

Stage auto-secours

Comme chaque année nous envisageons de reconduire le stage auto-secours pour une remise à niveau des techniques de cordes en début de saison. Le stage est ouvert à tout public, quel que soit le niveau des stagiaires dans l'activité (canyon, spéléo ou autre), le niveau technique des ateliers proposés est adapté en fonction des participants. Dates du stage 3-4 mars 2018 à Luchon.

Développement de l'activité auprès du public jeunes et les familles

En ce qui concerne le public jeunes et famille, le printemps 2017 est peu favorable à la planification des camps car peu de ponts pour les scolaires. Toutefois la commission canyon souhaite proposer un camp famille ouvert à tous qui sera planifié du 15 au 19 aout. Enfin, des actions canyon seront également organisées pour les jeunes en lien avec l'Ecole Départementale de Spéléologie du CDSC31.

Au-delà de la formation et de la sécurité, l'objectif de la commission canyon est le développement des échanges entre les pratiquants et les clubs. Pour compléter les actions planifiées, toutes les propositions seront les bienvenues !!!

Emilie

TOPOGUIDE (Pascal Testas)

Depuis quelques années, une initiative a été lancée par le CDSC 31 pour élaborer un topoguide des principales traversées de la Coume (Réseau Félix Trombe – Henne Morte). Ce topo-guide se veut complémentaire au « Livre Rouge de la Coume » afin de donner toutes les informations spécifiques dans une fiche synthétique et claire pour chaque traversée. Ces fiches permettront à n'importe quel groupe d'organiser au mieux une sortie et de cheminer sous terre sans problèmes. Chaque fiche comprendra un descriptif des accès aux parkings et aux trous (et les coordonnées des entrées), un descriptif du cheminement sous terre (puits, galeries, rivières, etc…), une fiche d'équipements, un topo (coupe et plan) et quelques recommandations (plus particulièrement sur les conditions aquatiques).

Un groupe de travail s'est constitué et comprend des membres issus de plusieurs clubs du CDSC 31 (Lolo, Sylvestre, Jean-Paul, Yann, Fraisouille, Pascal, Agnès, etc…) qui travaillent bénévolement sous la houlette de la présidente du CDSC (Lulu).

Lolo avait initié dans le passé une première version pour pas mal de ces fiches, ce qui a permis de bien avancer. Les descriptions des accès et des cheminements sous terre ont été progressivement améliorés en fonction des retours donnés par les équipes qui ont testé les premières fiches. Et les fiches manquantes ont été créées. Aujourd'hui, les descriptifs d'une bonne dizaine de fiches sont considérées comme totalement finis, une autre douzaine de fiches sont juste « A TESTER / VALIDER » et les autres sont en train d'être mises à jour, en général pour quelques petits points (par exemple : l'une pour le descriptif des accès, l'autre pour la fiche d'équipements, etc.)

L'ensemble de ces fiches comprend les descriptions des Gouffres, Grottes ou Trous suivants et permettent d'effectuer un certain nombre de traversées : Hérétiques / Cécile / Indomptables / Mile / Pyrénois / Pène-Blanque / Pierre / Jean-Denis / Robert-Vincent / Henne-Morte / Sarrat Dech Méné / Commingeois / Louis / Bourusse / Goueil / Bernard / Blagnac / Odon / Pont de Gerbaut / Coquille / If / Deux Jean-Paul / Fraternité / Serendipity / Raymonde / Duplessis / Burtech / Rieussec. De plus, trois fiches complémentaires ont été créées pour décrire le réseau Figaro, le réseau Larregola et le réseau Pourri qui, grâce à diverses combinaisons, permettent d'effectuer d'autres traversées. Un gros travail de dessin va être effectué par Sylvestre pour créer les topographies correspondantes à toutes ces traversées car l'idée est de ne pas réutiliser les « topos » ni la segmentation des planches du « Livre Rouge » mais de refaire un « topo » spécifique dans chaque fiche (coupe et plan) pour couvrir l'ensemble de la traversée concernée. Le topoguide comprendra aussi un descriptif du massif, des cartes montrant l'accès aux parkings et la localisation des entrées des trous, un manuel d'utilisation du topoguide et d'une fiche type, la liste des traversées (y compris les autres traversées possibles grâce aux fiches des réseaux complémentaires) et un tableau récapitulatif des coordonnées des entrées des trous.

Un certain nombre de choses restent à faire pour pouvoir finaliser ce topoguide et, lorsque vous organisez une sortie sous terre avec votre club, n'hésitez pas à choisir une grotte pour laquelle la fiche doit être retouchée, complétée ou vérifiée (voir dans le tableau récapitulatif sur le site du CDSC 31). Nous vous transmettrons la fiche dans son état actuel et, après votre sortie, n'oubliez pas de nous envoyer vos mises à jour. L'objectif est de finaliser ce topoguide avant la fin de l'olympiade (deux ans) …ou avant si possible !

Pascal

Pour avoir les dernières informations sur le projet Topoguide et pour choisir une fiche à compléter/tester/valider, rendez-vous sur votre site préféré : http://cds31.net rubrique « PROJET TOPOGUIDE » ou contactez Pascal TESTAS - 06 22 45 28 70

ENVIRONNEMENT (Daniel Quettier)

RAS, calme plat, mer d'huile.

Mais il y a toujours des projets qui cherchent des équipes pour les réaliser, avec le soutien de la commission et même du CSR Occitanie pour les dépollutions.

- La protection de squelettes d'ours des cavernes dans une cavité tenue secrète pour le moment.. A faire pour ne pas les dégrader et avant que la cavité ne soit trop facilement accessible.
- Le nettoyage de concrétions blanches (appelées le Blanc de Blanc) au maillon manquant au fond de Pène-Blanque
- Le ramassage d'ordures à la cascade Marie Casteret…

Daniel





Entre deux topos pour la commission base de données, Daniel s'occupe de la commission environnement...

COMMISSION SECOURS (Bernard Tourte)

Aucune intervention n'est recensée sur le département pour cette année écoulée. Un auto secours a toutefois été recensé sur le département, le 03 novembre 2017 au gouffre Duplessis.

Un exercice d'entrainement s'est tenu, les 10 & 11 juin. Il s'agissait d'un exercice de formation technique qui a regroupé une vingtaine de membres de la SSS 31. Ainsi, débutants et confirmés ont pu s'entrainer en commun aux manips de cordes et techniques de portages de la civière. Le dimanche, une mise en œuvre a eu lieu au gouffre des Hérétiques avec une simulation qui portait sur la prise en charge d'une victime enfant après une chute. La prise en charge de la victime s'est effectuée au moyen d'une équipe comprenant un médecin, Jules Cluzeau (SAMU31/GST).

Au plan des équipements, divers renouvellements ont été menées courant 2017, tant sur le lot de première urgence situé sur Arbas (qui comprend entre autre des denrées périssables) que sur les équipements entreposés dans la remorque technique stockée au local du SC EPIA à Salège. La SSS 31 a également procédé à l'acquisition d'un quatrième poste pimprenelle (transmission par le sol).

Des démarches administratives ont été menées en 2017 par l'équipe des CTDS, auprès du Conseil Départemental. Du coté de la préfecture, avec le regroupement régional, la révision du plan Orsec devait débuter courant 2017 mais s'est vue repoussée à 2018. La SSS 31 a également menée un travail de recensement du risque mines et carrières sur le département.

Coté SDIS 31, de nombreux changements ont eu lieu sur cette fin 2017 et vont se poursuivre début 2018 du coté du commandement de ce service, plusieurs rencontres seront donc envisagées courant 2018, une fois que l'ensemble des nouveaux acteurs seront en place.

La SSS-31 a envoyée cette année deux personnels en formation nationales :

- Alain Calmels a suivi courant septembre une formation gestion secours ainsi que le stage de CTDS en novembre.
- Camille Provost (Oxykarst) a suivi le stage Equipier / Chef d'équipe national

Enfin, deux cadres de la SSS 31 ont participé a l'encadrement de formations nationales cette année : Alain Calmels qui a encadré le stage de désobstruction secours national et Bernard Tourte qui a encadré le stage CDTS 2017 ainsi qu'une formation technique secours internationale qui s'est déroulée en Israël.

Bernard

Calendrier 2018 :	
Exercice interne	17-18 mars 2018
Exercice de formation technique	9-10 juin 2018
Exercice départemental	13-14 octobre 2018

Divers ateliers secours à Belbèze...

COMMISSION PLONGEE (Jean-Paul Guardia)

- Du 25 au 28 mai 2017 a eu lieu un camp plongée dans le Lot.

8 participants dont 3 pour initiation et 4 sites lotois visités. Conditions météo parfaites.
- Initiation à l'Œil de la Doue
- Initiation dans la vasque de St Sauveur
- Plongée « laiteuse » à St Georges de Montvalent
- Plongée « fond de trou » à Planagrèze (Caniac du Causse)

- Participation aux journées d'étude de l'EFPS (Ecole Française de Plongée Souterraine) à Nîmes.

Equipement en fixe du CDSC 31

Les uniques travaux réalisés cette année, l'ont été par le SC-EPIA qui a posé plein de broches dans les puits du Gouffre de Pont de Gerbaut et disqué de vieilles broches qui ne servaient plus ou qui menaient à un équipement inconfortable si elles étaient utilisées.

Pour information, la liste des équipements fixes gérés par le CDSC est consultable sur le site web (mise à jour en novembre). Les cases en rouge, signalent du matériel qu'il serait bien temps de renouveller.

Si l'envie vous prend de faire une belle action collective pour la communautée spéléo en changeant ce matos, contactez le coordinateur de l'action (ma pomme quoi !!! coordonnées sur le site). Du matériel neuf, vous sera remis pour procéder aux modifications. Dans son infinie bonté, le CDSC 31 dédommagera votre club de 50€ pour le boulot effectué.

Comme vous le savez, le projet "Topo Guide" avance ! Et vu que la traversée Sérendipity / Pène Blanque y sera décrite, le groupe de travail du topoguide a jugé utile, voir indispensable, que le CDSC 31 rajeunisse le matériel en fixe dans Pène Blanque, la main courante du puits du brouillard ainsi que la remontée de Mistral Gagant. Avis aux amateurs !!!

Lolo Maffre, coordonateur de l'action



Pierro, prêt pour son activité dominicale favorite

Pierro, en pleine action...

Sortie EDS avec le SC EPIA

Participants jeunes : Séverine, Clémence, Martin, Samuel, Loïc, Luna et Emma
Participants vieux : Thomas et Fraisouille pour l'encadrement. Jean-Luc, Laurent, Claude et Christelle pour l'accompagnement

Pick Nick des Vieux (Salège - 09) 25/03/2017

Les apprentissages : Savoir rebrousser chemin quand c'est la crue et qu'il y a trop d'eau

En ce samedi 25 mars 2017, c'est le déluge en Ariège et même si l'Ariège, c'est troué de partout, l'eau ne descend pas assez vite et le premier puits du Pick Nick des Vieux s'est transformé en cascade. En passant vite, en étant grand et sur la pointe des pieds, on se mouille déjà jusqu'aux cuisses ! Alors des jeunes peu expérimentés en verticale auraient bu la tasse !

Bref, on est venu, on a vu, on a fait demi-tour !

Temps passé sous terre : 20 minutes (et encore, certains n'ont pas pu rentrer du tout)

On fait les cakes à l'entrée mais la rivière gronde dans le Pick Nick...

Les vieux et les jeunes en pleine panique à cause de la crue...

Cassagnous (Salège - 09) 25/03/2017

Les apprentissages : Les siphons. L'eau, ça mouille mais c'est pas grave.

Ce qui est bien avec le Pick Nick des Vieux, c'est qu'il y a Cassagnous juste de l'autre côté de la route. Même pas besoin de changer de parking ! Puis comme on avait assez de corde pour descendre au Pick Nick des Vieux, ben on a assez de matos pour équiper en quadruple le seul puits de Cassagnous. Dommage qu'il soit trop étroit pour passer à plus de 1 à la fois.

On commence à descendre. En bas du puits, pas assez de place pour tous et une première grappe passe l'étroiture pour aller plus loin. Emma et Luna sont en tête et restent en contact à la voix. Deux passages sont un peu délicats mais les filles les enchaînent sans les remarquer. Tout le monde arrive et on descend vers la rivière. Le niveau d'eau est important mais reste très raisonnable, on peut aller partout sans aucun danger !

Premier arrêt au siphon S3. C'est le siphon qui communique avec le Pick Nick des Vieux. Le fil d'Ariane est en place et on parle un peu de l'historique de Cassagnous et de la plongée souterraine.

On part remonter un affluent. La galerie se termine sur un 2ème siphon. Il faut remplir les bottes pour y aller et certains jeunes n'aiment vraiment pas l'eau ! Mais tous finissent par avoir le courage nécessaire. Il reste à retourner à la rivière principale pour la descendre jusqu'au siphon aval. L'eau qui s'y engouffre sort quelques mètres plus loin à la résurgence de l'Hyder.

Tout ce beau monde ressort, mouillé mais content d'avoir des vêtements secs aux voitures.

Il fait froid, on arrête les conneries, on se casse !

Temps passé sous terre : 3 heures

Fraisouille

Les premières JNSC d'été en Hte Garonne

Que se passe-t-il tous les ans le premier weekend du mois d'octobre ? C'est les JNSC ! Oui, on le sait tous. Depuis 16 ans, la Fédération Française de Spéléologie propose ces journées de découverte de la spéléologie et du canyonisme sur l'ensemble du territoire. Les actions sont proposées par les structures locales (clubs et CDS), elles permettent la promotion auprès du grand public de nos activités.

Chaque année, le CDSC 31 propose des initiations pour les JNSC et c'est donc avec enthousiasme que les clubs de la Haute-Garonne ont accueilli en 2017 la proposition de la fédération d'organiser les premières JNSC d'été le week-end du 1-2 juillet. Il s'agit d'un projet pilote porté par le Comité Régional de Spéléologie de la région Occitanie à la demande de la FFS suite au constat que la météo n'est pas toujours favorable à la pratique des activités d'extérieur au mois d'octobre, surtout pour le canyonisme.

9 sorties ont été proposées en Haute-Garonne (pour 67 journées-participants) et 18 sorties au total sur l'ensemble de la région Occitanie. Découverte de la spéléologie, du canyonisme ainsi que des ateliers en falaise sur cordes avec tyroliennes ont été proposé au grand public. On note que ce dynamisme estival n'a pas vu faiblir la motivation à organiser des initiations au mois d'octobre suivant, au final chaque organisateur s'y retrouve en fonction de ses contraintes, de l'activité pratiquée et de la météo.

Face à ce succès, le CA de la FFS souhaite reconduire les JNSC d'été le premier weekend du mois de juillet 2018, les JNSC d'automne resteront le premier weekend d'octobre.

Emilie

NESTE D'OO

Encadrants : Sabine, Yato, Jérôme, Sandrine
Participants : France, Marianne, Daniel, Arnaud, Sylvain, Raphaël, Laurent, Yannick, Yoann

Bonne idée les JNCS au mois de juillet ! La chaleur, le Soleil et les longues journées… Tout faux pour la météo ! Départ du point de RDV à Roques sous la grisaille à 8h. Pause-café viennoiserie à notre arrivée sur Luchon, le temps est toujours couvert et la fraîcheur est vivifiante.

Nous arrivons à Oô, près du départ de rando pour le lac éponyme. Répartition du matériel pour chacun des participants et départ pour la petite marche d'approche d'environ 35 à 40 minutes. L'équipe Toulousaine a un bon rythme de marche et est suivie par l'équipe Montalbanaise. Petite pause repas, avec le soleil (enfin !) et une vue bien agréable sur les montagnes…

Nous entrons dans le vif du sujet, avec une petite formation pour les participants novices. Elle est dispensée par Jérôme (peut-être un futur candidat au diplôme d'initiateur ?). Ce dernier met en place un atelier pour présenter le matériel et son utilisation. Passage de main courante, savoir s'équiper pour descendre un rappel, etc. Sabine en profite également pour transmettre les consignes en ce qui concerne la gestion du froid dans le canyon.

Beau canyon où s'enchainent rappels, sauts, marches, désescalades et pauses sur les rochers exposés au soleil tel des lézards, pour emmagasiner de la chaleur avant de se remettre à l'eau. En fin de parcours le groupe 2 accuse un retard de 1h30 par rapport au groupe 1 avec un retour vers 17h15 au parking. Bonne journée qui a fait l'unanimité pour tous les participants.

Sabine (ATERKANIA)

CLUE DE TERMINET

Nous étions bien 5 comme prévu au départ de la Clue de Terminet ce dimanche 2 juillet avec les 3 débutants inscrits.

Nous sommes allés prendre notre déjeuner au Château de Termes histoire de se balader et laisser filer les groupes qui étaient sur place un peu avant nous.

Il faut bien dire que le vent nous a bien rafraichi dans les 1ers rappels et un peu de soleil aurait donné plus de couleur au début du canyon. Un petit filet d'eau permet de nettoyer les vasques : l'eau était assez claire mais il manquait quand même du débit pour que ce soit plus sympa. Heureusement le soleil est venu nous motiver dans les passages plus fermés : on a enchainé le rappel ou saut de la « grotte » et on a pu passer le siphon. Le soleil était très présent dans la traversée de la partie en grès rouge. Un petit toboggan et le dernier mini-rappel final a fini de nous ragaillardir avant d'affronter la petite remontée un peu raide à la voiture.

Tout ceci nous a pris 2h et ½ environ. Nous avons croisé une petite équipe avec un guide sans que ceci génère vraiment une grosse attente.

Merci pour ces JNSC qui permettent de faire découvrir nos activités A la prochaine (octobre…)

Laurent (SC AIRBUS)

Camp plongée 8ème édition

25 au 28 mai 2017 – Rocamadour (Lot)

Le 8ième camp de plongée du CDS31 a eu lieu dans le Lot. L'hébergement s'est fait au camping « chez Gaby » à Magès – Rocamadour, le gonflage des bouteilles chez Oliv'air à Gramat en partie et au camping avec le compresseur d'Oxykarst. La météo a été parfaite, la fréquentation des sites très calme, les conditions de plongée bonnes dans les siphons (visibilité, courant, etc…).

Jeudi 25 : Nous avons fait deux équipes.

Œil de la Doue à Martel : plongée initiation pour Yann Langlet (GST) encadré par Jean-Luc et classique pour Stephan et Léon. Passage du siphon 1 (195m – 6) et reconnaissance du siphon 2 (354m -16). L'inter-siphon est coupé de petites cascades un peu compliquées à franchir.

Résurgence de Saint Georges à Montvalent (une des résurgences de la rivière du gouffre de Padirac). Passage du siphon 1 (395m -29m) dans une ambiance très laiteuse pour Jean-Paul et Cécile.

Vendredi 26 : Rivière du gouffre de Planagrèze

Direction le gouffre de Planagrèze, gouffre vedette de Caniac du Causse. Nous avons décidé de s'essayer à la plongée fond de gouffre collective. Le gouffre de Planagrèze s'ouvre sur le passage d'un chemin de randonnée tracé dans la forêt de la Braunhie (NDLR : se prononce « Brogne » !!! Sont bizarres ces lotois...).

Les abords du puits d'entrée ont été aménagés : portillon d'entrée, balustrade sécurisée qui fait le tour du puits. Les puits font 25m, 2,5m, 33m et 43m. Ils sont brochés. Le dernier est plus étroit et fractionné. En bas, on prend pied directement dans la rivière que l'on va remonter vers l'amont. A l'aval, une série de ressauts conduit à 184m à un lac déjà plongé à -89 m. La rivière amont comporte plusieurs siphons. Nous avons plongé le premier qui fait 120 m à -12m. Il débouche dans une galerie exondée ornée de magnifiques marmites et de roches corrodées.

Le portage étant particulièrement fastidieux (10 kits pesants), nous avons décidé de mutualiser le matériel et de plonger les uns après les autres, sauf les combis néoprènes ! C'est Cécile qui a été désignée pour plonger la première et vérifier l'état du fil d'Ariane. Nous utilisons la même stab, les mêmes palmes, dévidoir, cisailles. Nous avons bien sûr deux bouteilles séparées sur le dos, prêtes à servir (détendeurs en place, robinets ouverts) mais nous ne respirons que sur une troisième bouteille gréée en relais.
Cécile de retour nous déclare que le fil est OK et que la galerie post siphon est magnifique. Comme il est tard nous remettons les autres plongées au lendemain.

Samedi 27 : Rivière du gouffre de Planagrèze
Les participants : Cécile Morlec, Jean-Luc Thirion, Léon Pikros, Stephan Roussel, Jean-Paul Guardia

Nous sommes rapidement dans la rivière. Nous avons toujours notre bi intact à porter sur le dos et 3 bouteilles relais gonflées. La stratégie : nous sommes 5, une a déjà plongé la veille et va nous regarder, 3 vont plonger avec une bouteille relais pour respirer, le dernier va respirer sur le bi-dorsal. Les manœuvres d'équipement, de plongée du siphon et de la balade post siphon vont nous occuper une bonne partie de la journée.

Jean-Paul va faire une vidéo de la traversée du siphon et du post siphon. Malheureusement ça bouge un peu et il a fallu couper pas mal au montage pour éviter le mal de mer. Toutefois on peut voir la vidéo en cliquant sur QR-code à la fin de l'article.
Quand tout a été terminé, nous étions un peu abasourdis devant nos 10 kits à remonter.
Le puits de 43 m, en raison des fractios n'est pas propice à l'installation d'un palan. Il faut donc faire deux voyages chacun. Après c'est plus facile, et rapidement tous les kits sont en surface. Comme dehors il fait très chaud, nous sortons détrempés et fumants.

Dimanche 28 : Dans la vasque de Saint Sauveur, Stéphane et Léon initient à la plongée souterraine Noémie et Cyril.

Cécile

La fine équipe !

Le QR-code avec le lien vers la vidéo… La rédaction ayant un vieux smartphone tout pourri n'a pas pu essayer et décline toute responsabilité en cas de « ça marche pas »

Who's Who du CDSC 31

Nom	Fonction	Téléphone	Contact
Membres du Comité Directeur			**cd@cds31.net**
Lucienne Weber	Présidente	06 84 17 89 70	**lucienne.weber@gmail.com**
Michel Souverville	Trésorier	05 61 07 79 12	**michel.souverville@wanadoo.fr**
Yann Auffret	Secrétaire	06 95 84 83 16	**Yn.auffret@gmail.com**
Bertrand Laurent	Vice-président	06 12 54 97 00	**Bert31.laurent@gmail.com**
Sandro Alcamo (Fraisouile)	Vice-secrétaire	06 09 88 88 46	**sandro.alcamo@gmail.com**
Nathalie Rizzo	Site Internet	06 31 43 75 25	**nathalie.rizzo@wanadoo.fr**
Cécile Morlec		06 98 94 35 47	**bertheouille@yahoo.fr**
Emilie Reboul		06 80 37 52 03	**reboulemilie@yahoo.fr**
Cédric Machado	Vice-trésorier		**cedric.machado@gmail.com**
Commissions et projets du CDS31			
Jean-Paul Guardia	Com Plongée	06 84 33 47 70	**bivouacprosternation@yahoo.fr**
Cécile Morlec	EDSC	06 98 94 35 47	**bertheouille@yahoo.fr**
Emilie Reboul	Com Canyon	06 80 37 52 03	**reboulemilie@yahoo.fr**
Bernard Tourte	Com Secours	06 08 75 95 29	**btourte@wanadoo.fr**
Daniel Quettier	Com Base de données & environnement	06 13 71 44 31	**daniel.quettier@orange.fr**
Laurent Maffre	Equipements en fixe	05 61 97 52 74	**elo.lolo@free.fr**
Pascal Testas	Topoguide	06 22 45 28 70	**pascal.testas@airbus.com**
Fraisouille	Bulletin	06 09 88 88 46	**sandro.alcamo@gmail.com**
Sylvestre Clément	STEKA	06 22 38 56 31	**sylvestre.clement@free.fr**

Le CDSC 31, à la recherche d'une commission formation...

L'EFS… même si le mot école commence ce sigle, point n'est besoin d'avoir une âme de CPE ou de directeur sanguinaire pour se sentir motivé et pour vouloir s'y investir… bien au contraire.

Le poste de responsable de la com' formation est libre et franchement ça serait cool de le remplir. Pourquoi me direz vous? Mais tout simplement pour partager, pour se faire plaisir. La plus belle chose que l'on puisse faire quand l'on vit une passion, c'est de la partager, de l'enseigner. Devenir responsable de la commission EFS du CDSC 31, c'est tout d'abord intégrer une équipe sympa et motivée et puis c'est surtout l'occasion de rencontrer plein de monde, de cadres ou de pratiquants passionnés. Etre responsable de la commission ce n'est somme toute que peu de chose : organiser une ou deux soirées à thème dans l'année sur un sujet, organiser une journée ou un week-end sur un des multiples sujets qui se rapprochent de notre activité. **Inutile d'être instructeur ou moniteur, seule la motivation compte. Organiser une soirée ou une journée à thème, c'est juste savoir s'entourer des bonnes personnes pour le faire.**

Alors franchement il faut pas laisser passer cette belle occasion, rejoins nous ! Contacte le CD à l'adresse suivante : *contact@cds31.net*

Le CDSC 31, à la recherche d'une commission internet...

Et oui, le site internet du CDSC 31 ne se met pas à jour tout seul comme par magie. Il y a des petites mains (celles de Nathalie en l'occurrence) qui s'en occupent. Le problème, c'est que ces petites mains vont disparaître. Non pas que Nathalie se fasse amputer des mains, mais simplement que Nathalie et ses mains ont déjà plein de choses à faire et que à force de faire plein de choses, ça fait trop de choses. Il faut donc remplacer Nathalie !

Les compétences requises sont assez basiques ! Il faut avoir au minimum une main. En avoir une deuxième est un avantage indéniable. Il faut être un peu à l'aise avec les ordinateurs et en avoir un à la maison. Pour le reste, une formation sera assurée, aussi bien pour installer les quelques outils nécessaires que pour apprendre à modifier le site. Le site est sous Joomla, ce qui veut dire qu'il n'y a pas de code à écrire ! Les modifications se font au travers d'une interface utilisateur simple et relativement intuitive. Inutile d'être ingénieur !

Alors franchement il faut pas laisser passer cette belle occasion, rejoins nous ! Contacte le CD à l'adresse suivante : *contact@cds31.net*